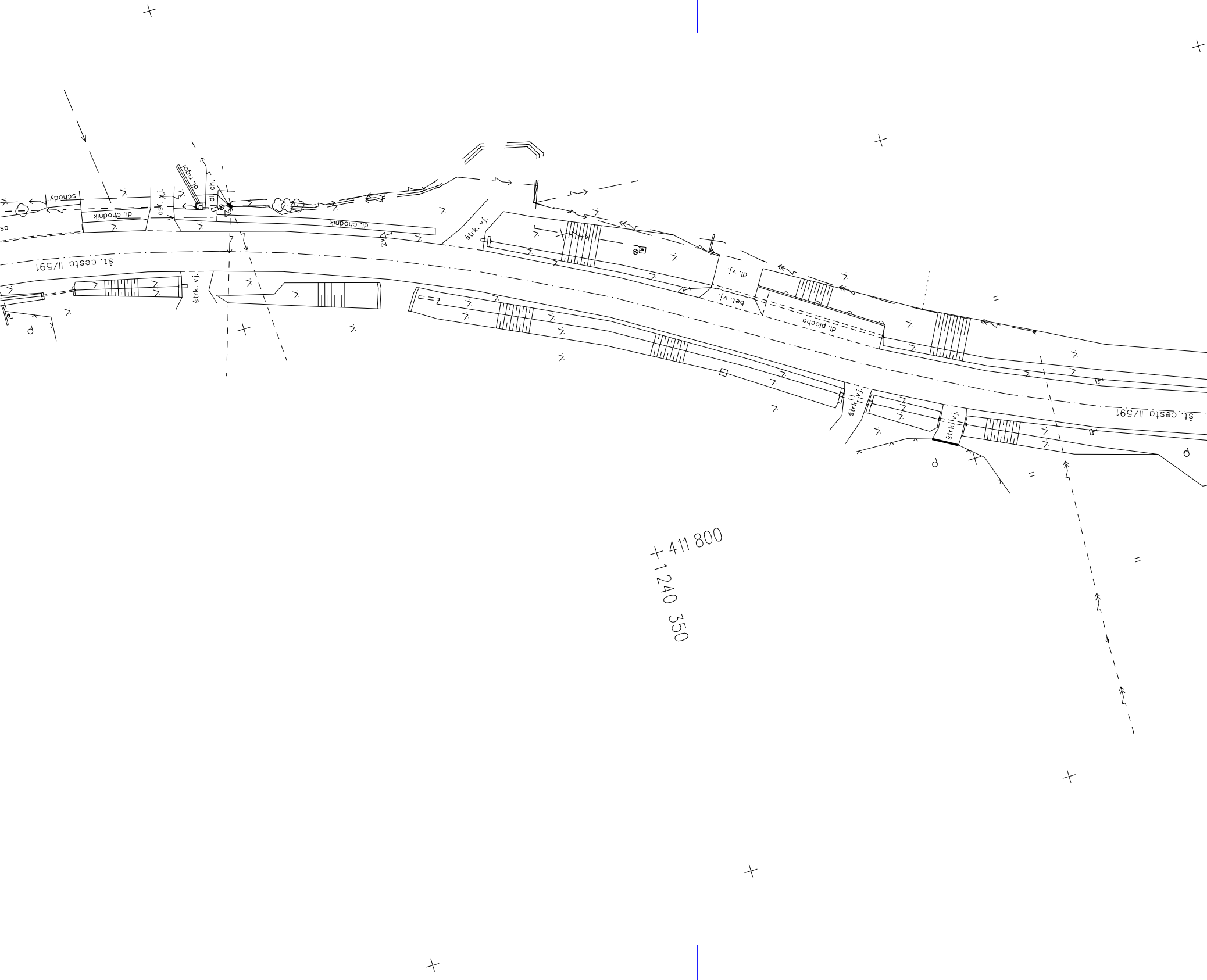
schody
dl. chodník
asf. vj.
dl. rigol
dl. ch.
dl. chodník
2x
št. cesta II/591
štrk. vj.
štrk. vj.
dl. vj.
bet. vj.
dl. plocha
štrk. vj.
štrk. vj.
št. cesta II/591
411 800
1 240 350

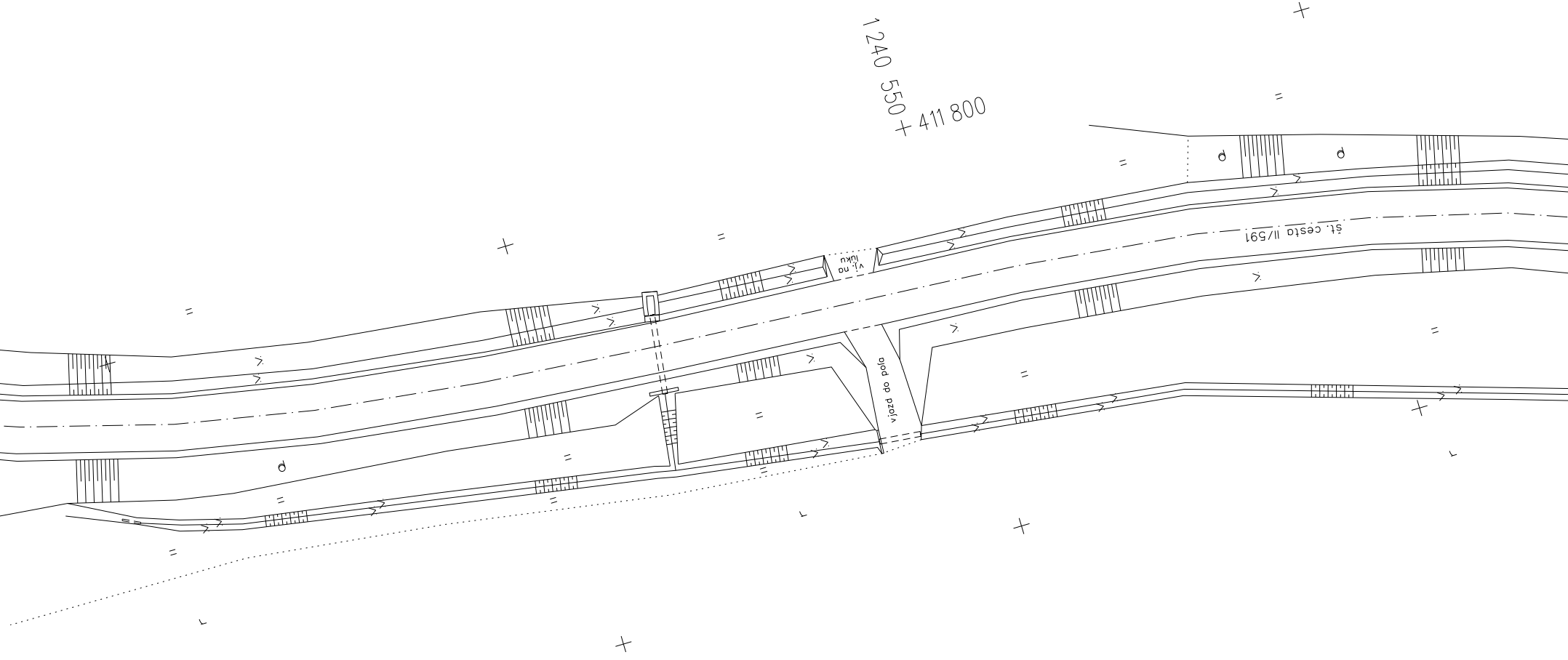
1240 550
411 800
št. cesta II/591
vj. na lúku
vjazd do pola

Legenda existujúcich IS:

ochranné vedenie podzemné
oznamovacie vedenie nadzemné
oznamovacie vedenie podzemné
silové vedenie VVN nadzemné
silové vedenie VN nadzemné
silové vedenie VN podzemné
silové vedenie NN a VO nadzemné
silové vedenie NN a VO podzemné
plynové potrubie NTL nadzemné
plynové potrubie STL podzemné
plynové potrubie VTL podzemné
kanalizačné potrubie podzemné
vodovodné potrubie podzemné

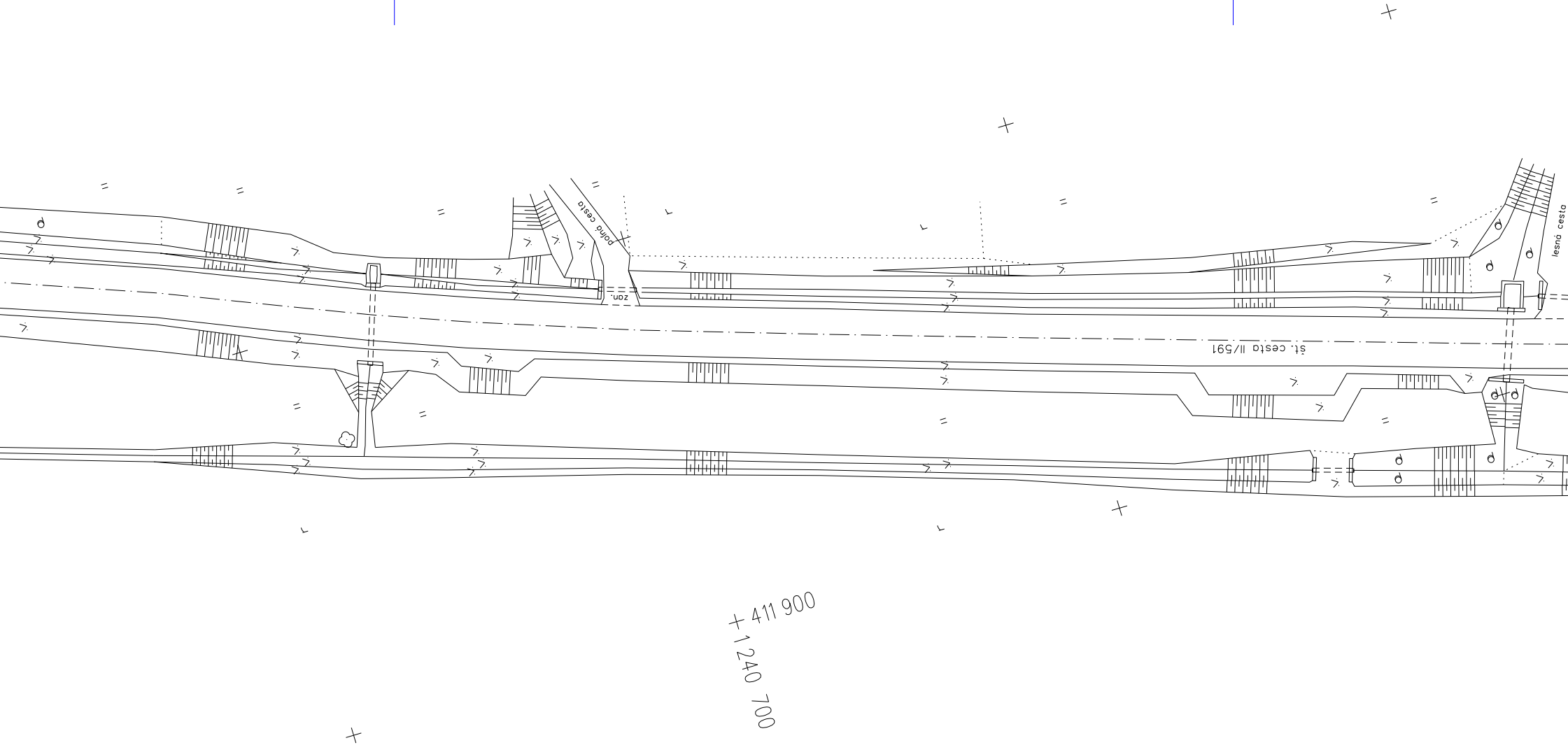
polná cesta
zan.
lesná cesta
št. cesta II/591
411 900
1 240 700

## KLAD MAPOVÝCH LISTOV :


4.12
4.13
4.14
4.15
4.16
4.17
4.18

Legenda:

- ☐ dopravná značka - veľká tabuľa
- dopravná značka - obec
- Signalizačná tyč, stĺpik (bez rozlíšenia druhu)
- Signalizačná tyč, stĺpik pre plynovod
- Signalizačná tyč, stĺpik pre vodovod


kameň
412
1240 950

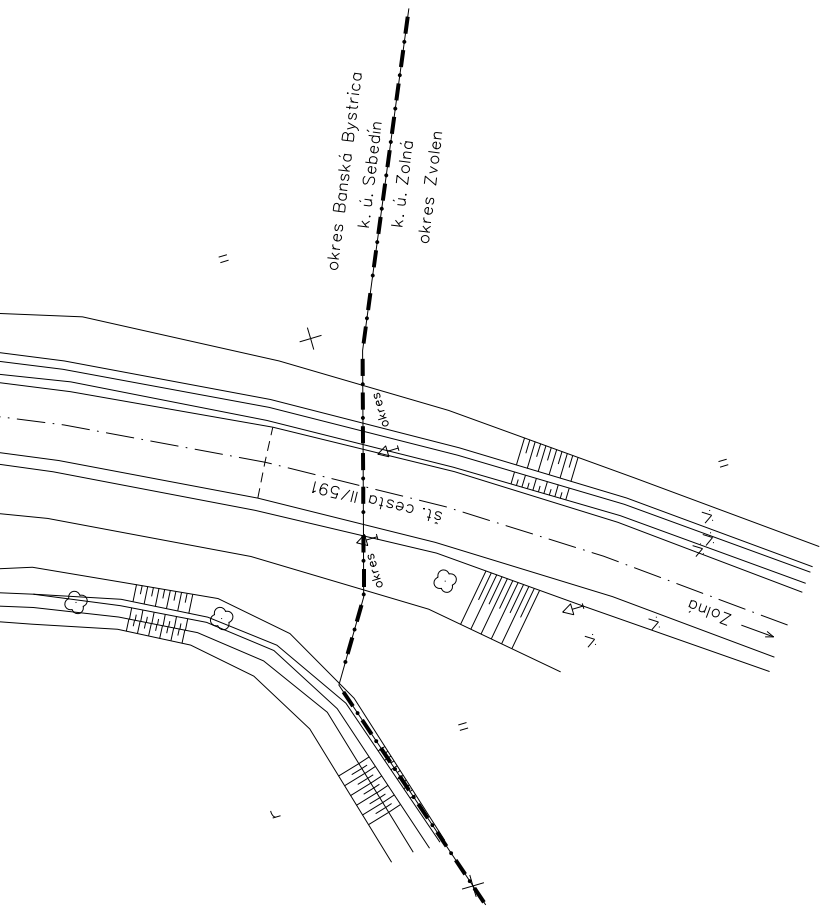
okres Banská Bystrica
k. ú. Sebedín
k. ú. Zolná
okres Zvolen
okres
št. cesta II/591
okres
Zolná
000

Náležitosťami a presnosťou zodpovedá predpisom

Dátum : 18. 09. 2020

Podpis :

POZNÁMKA:
SÚRADNICOVÝ SYSTÉM: S-JTSK, realizácia JTSK
VÝŠKOVÝ SYSTÉM: Bpv
ZAMERANIE VYKAZUJE STAV KU DŇU: 13. 02. 2020
POUŽITÉ MAPOVÉ ZNAČKY PODĽA STN 013411

F

ISPO spol. s r. o.
**Inžinierske stavby**
Slovenská 86, 080 01 Prešov
tel.: 051/74 636 95, 74 636 99

AUTORIZAČNE OVERIL: ING.M.KUBANKA

VYPRACOVAL: ING. M. TKÁČIKOVÁ

MERAL:
J. KONEČNÝ
ING. M. KUBANKA
ING: K. VITALIŠ

KONTROLOVAL: ING.M.KUBANKA

OBJEDNÁVATEĽ: **Banskobystrický samosprávny kraj**

OKRES: BANSKÁ BYSTRICA, ZVOLEN

KRAJ: BANSKOBYSTRICKÝ

KAT.ÚZEMIE: SEBEDÍN, ZOLNÁ

DÁTUM: 09/2020

STAVBA: **Rekonštrukcia cesty a mostov**
**II/591 Banská Bystrica - hr. okr. BB/ZV - Zvolenská Slatina I. etapa**

STUPEŇ: DSP, DRS

Č.ZÁKAZKY: 3013/2019

MIERKA: 1:500

ČASŤ: **DOKUMENTÁCIA MERAČSKÝCH PRÁC**

PRÍLOHA: **Účelová mapa**

Č. PRÍLOHY: **4.18**

Č. SÚPRAVY: